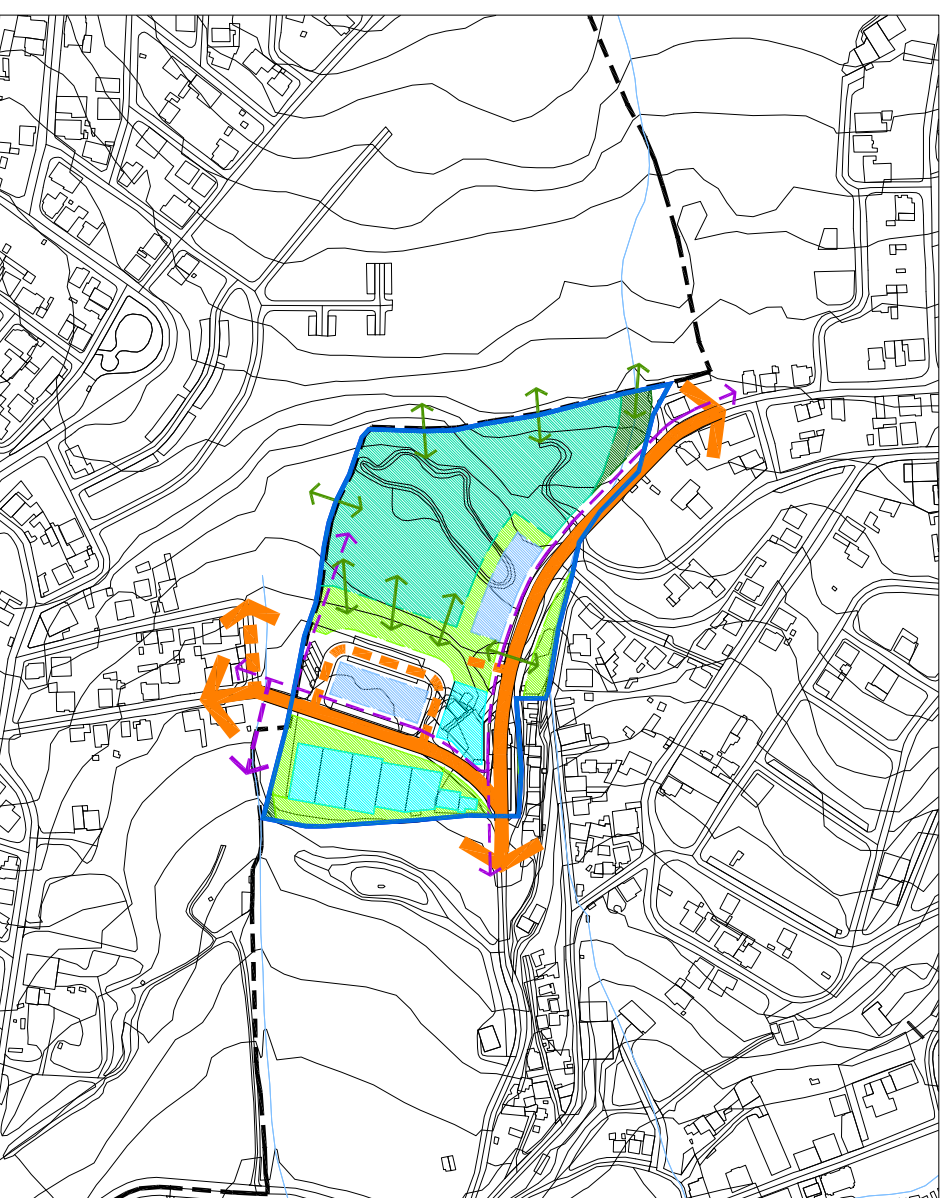
















## Unidade de Execução - Pedreira dos Pedernais



-  Limite da Unidade de Execução - Pedreira dos Pedernais
-  Limite da UOPG 14 - Zona dos Pedernais
-  Área de Atividades Económicas Existentes
-  Área de Atividades Económicas Proposta
-  Área de Espaços Verdes Existentes
-  Área de Espaços Verdes Proposta
-  Estrutura Verde ao Longo da Linha de Água
-  Área de Espaços Verdes e Equipamentos Propostos
-  Rede Rodoviária Principal Existente
-  Rede Rodoviária Local Existente
-  Rede Rodoviária Local Proposta
-  Nó Rodoviário
-  Rede Ciclável
-  Dinâmicas Territoriais

LIMITES ADMINISTRATIVOS DO MUNICÍPIO DE  -- -- Limite de Freguesia  
ODIVELAS (CAOP Julho de 2014)

Nota: O PDM de Odivelas, elaborado no sistema de referência datum 73, foi transformado para ETRS89, com a precisão inerente as grelhas NTv2, disponibilizadas pela Direcção Geral do Território em [http://www.dgterritorio.pt/cartografia\\_e\\_geodesia/geodesia/transformacao\\_de\\_coordenadas/grelhas\\_em\\_ntv2/](http://www.dgterritorio.pt/cartografia_e_geodesia/geodesia/transformacao_de_coordenadas/grelhas_em_ntv2/)

Município



**Odivelas**  
Câmara Municipal

DGOU | DRUPE | SPDMPPEE

Departamento de Gestão e Ordenamento  
Urbanístico  
Divisão de Planeamento Urbanístico e de Projetos  
Estruturantes  
Setor do Plano Diretor Municipal, Projetos  
Especiais e Energia

PLANO DIRETOR MUNICIPAL

DE  
ODIVELAS

Unidade de Execução  
Pedreira dos Pedernais

PLANTA SÍNTESE

Data :

Agosto de 2017

Processo n.º :

118/DPUPE/SPDM

Código :

152/2017/SPDM

Substitui desenho n.º :

02

Data :

Agosto de 2017

Processo n.º :

118/DPUPE/SPDM

Código :

152/2017/SPDM

Substitui desenho n.º :

Escala:

1:5.000

0 50 100



Proprietário: C. M. Odivelas; Prod.: Nível - Serviços Topográficos, Lda.;  
Data da informação: Abril 2005; Cartografia topográfica a escala 1:10.000;  
Folhas nº 416-2, 417-1, 417-3, 431-1;  
Sistema de Projeção: Datum 73; Datum Alt. de Cascais;  
Projeção Cartográfica: Hayford-Gauss; Origem das Coordenadas:  
E=180,598m, N=86,990m, do Ponto Central  
Homologação: 12 de setembro de 2008, IGP-  
Exatidão posicional: Plani. 1,5m; Alt. 1,8m; Exatidão temática: 95%

Sistema de coordenadas: PT-TM06/ETRS89;  
Projeção Cartográfica: Transversa de Mercator;  
Elipsóide Referência: GRS80  
Reprodução em Suporte Analógico  
Precisão Posicional Nominal: <= 2m