






-  Área urbanizada consolidada
-  Área urbanizável
-  Estrutura ecológica municipal (valorização das ribeiras do Freixinho e de Odivelas)
-  Vias propostas para requalificação
-  Limite da UOPG 11

Nota: "O PDM de Odivelas, elaborado no sistema de referência datum 73, foi transformado para ETRS89, com a precisão inerente as grelhas NTV2, disponibilizadas pela Direcção Geral do Território em http://www.dgterritorio.pt/cartografia_e_geodesia/geodesia/transformacao_de_coordenadas/grelhas_em_ntv2/"



**PLANO DIRETOR MUNICIPAL
DE
ODIVELAS**

**UOPG 11 - SubUOPG 11_02
PP dos Pombais e Freixinho
PLANTA SÍNTESE**



Data:	Junho de 2017
Processo n.º:	121/DPUPE/SPDM
Código:	0000/2017/DPUPE
Substitui desenho n.º:	02
Escala:	1:10.000

DGOU | DPUPE | SPDMPEE

Departamento de Gestão e Ordenamento Urbanístico
Divisão de Planeamento Urbanístico e de Projetos Estruturantes

Setor do Plano Diretor Municipal, Projetos Especiais e Energia

Proprietário: C. M. Odivelas; Prod.: Nivel - Serviços Topográficos, Lda.;
Data da informação: Abril 2005; Cartografia topográfica à escala 1:10.000;
Folhas nº 416-2, 417-1, 417-3, 431-1;
Sistema de Projeção: Datum 73; Datum Alt. de Cascais;
Projeção Cartográfica: Hayford-Gauss; Origem das Coordenadas:
E=180.598m; N=-86.990m, do Ponto Central
Homologação: 12 de setembro de 2008, IGP;
Exatidão posicional: Plani. 1,5m; Alti. 1,8m; Exatidão temática: 95%

Sistema de coordenadas: PT-TM06/ETRS89;
Projeção Cartográfica: Transversa de Mercator;
Elipsóide Referência: GRS80
Reprodução em Suporte Analógico
Precisão Posicional Nominal: <= 2m