






-  Área urbanizada consolidada
-  Estrutura ecológica municipal (valorização das ribeiras do Freixinho e de Odivelas)
-  Vias propostas para requalificação
-  Ciclovias propostas
-  Limite da UOPG 11

Nota: "O PDM de Odivelas, elaborado no sistema de referência datum 73, foi transformado para ETRS89, com a precisão inerente as grelhas NTV2, disponibilizadas pela Direcção Geral do Território em [http://www.dgterritorio.pt/cartografia\\_e\\_geodesia/geodesia/transformacao\\_de\\_coordenadas/grelhas\\_em\\_ntv2/](http://www.dgterritorio.pt/cartografia_e_geodesia/geodesia/transformacao_de_coordenadas/grelhas_em_ntv2/)"



**PLANO DIRETOR MUNICIPAL  
DE  
ODIVELAS**

**UOPG 11 - SubUOPG 11\_01  
UE dos Bombeiros  
PLANTA SÍNTESE**

Data :	Agosto de 2017
Processo n.º :	Desenho n.º :
121/DPUPE/SPDM	<b>02</b>
Código :	
0000/2017/DPUPE	
Substitui desenho n.º :	
Escala:	1:10.000


DGOU | DPUPE | SPDMPEE


Departamento de Gestão e Ordenamento Urbanístico  
Divisão de Planeamento Urbanístico e de Projetos Estruturantes

Setor do Plano Diretor Municipal, Projetos Especiais e Energia

Proprietário: C. M. Odivelas; Prod.: Nivel - Serviços Topográficos, Lda.;  
Data da informação: Abril 2005; Cartografia topográfica à escala 1:10.000;  
Folhas nº 416-2, 417-1, 417-3, 431-1;  
Sistema de Projeção: Datum 73; Datum Alt. de Cascais;  
Projeção Cartográfica: Hayford-Gauss; Origem das Coordenadas:  
E=180.598m; N=-86.990m, do Ponto Central  
Homologação: 12 de setembro de 2008, IGP;  
Exatidão posicional: Plani. 1,5m; Alti. 1,8m; Exatidão temática: 95%

0 75 150 300





Sistema de coordenadas: PT-TM06/ETRS89;  
Projeção Cartográfica: Transversa de Mercator;  
Elipsóide Referência: GRS80  
Reprodução em Suporte Analógico  
Precisão Posicional Nominal: <= 2m