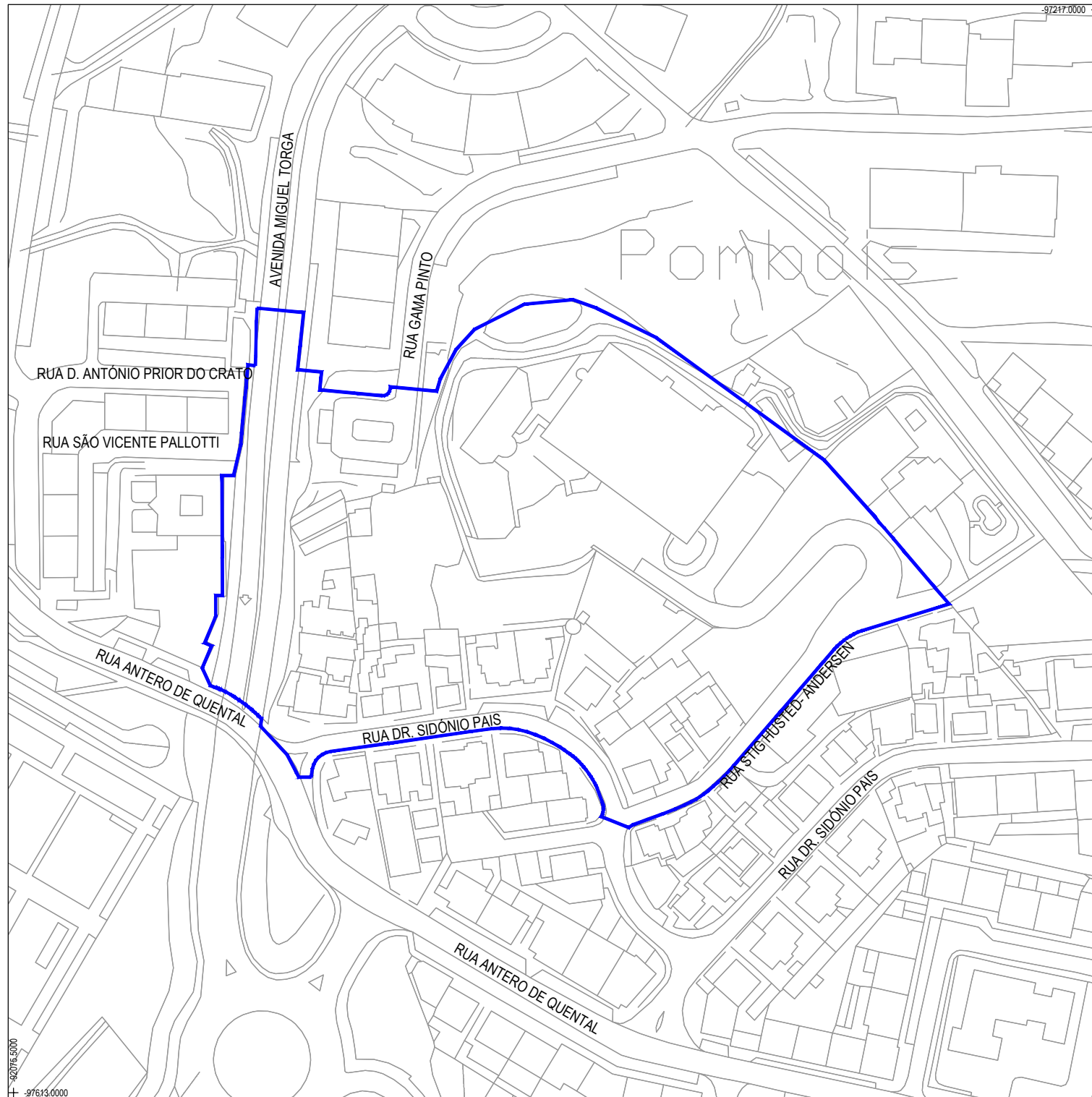


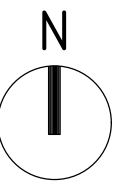
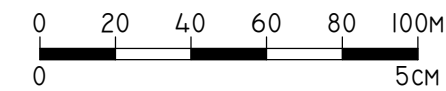
DIMENSÃO DA FOLHA: 297x420mm



LEGENDA

— LIMITE DA UNIDADE DE EXECUÇÃO - CASAL DOS PASTORES

ESTE DESENHO É PROPRIEDADE DO DEPARTAMENTO DE GESTÃO E ORDENAMENTO URBANÍSTICO - DIVISÃO DE PLANEAMENTO URBANÍSTICO DA CÂMARA MUNICIPAL DE ODIVELAS (DGOU-DPU), NÃO PODENDO SER REPRODUZIDO, DIVULGADO OU COPIADO NO TODO OU EM PARTE, SEM AUTORIZAÇÃO EXPRESSA DOS SEUS AUTORES. TODOS OS DIREITOS DE AUTOR ESTÃO RESERVADOS PELA LEGISLAÇÃO EM VIGOR.



DGOU - Departamento de Gestão e Ordenamento Urbanístico
DPU - DIVISÃO DE PLANEAMENTO URBANÍSTICO

UNIDADE DE EXECUÇÃO CASAL DOS PASTORES
Pombais - Odivelas

PLANTA DE LOCALIZAÇÃO

COORDENADOR(A):

Florinda Lixa, Arquiteta

TÉCNICOS(AS):

Tânia Gonçalves, Engenheira; Gonçalo Pinheiro, Técnico Superior

REFERÊNCIA PLANIMÉTRICA: PT-ETRS89-TM06 PROJEÇÃO CARTOGRÁFICA: Transversa de Mercator ELIPSÓIDE DE REFERÊNCIA: GRS80 REFERÊNCIA ALTIMÉTRICA: Datum Altimétrico de Cascais

DATA
Março/2026

PROCESSO
174/2020/DPU
DISTRIBUIÇÃO

ESCALA
-/-

DESENHO Nº
1/2.000

01