













LEGENDA


-  Área Sujeita a PMOT Local subsequentemente ao PDM
-  Áreas Urbanas e Aglomerados Rurais
-  Risco Geotécnico (IPV e Pedreiras)
-  Falha Geológica
-  Zonas Ameaçadas pelas Cheias
-  Pontos Críticos de Inundações Urbanas
-  Perigosidade de Incêndio - Muito Alta
-  Perigosidade de Incêndio - Alta
-  Rede Viária Florestal
-  Risco Sísmico de Liquefação de Solos
-  Serviço Municipal de Proteção Civil
-  Áreas de Evacuação de Populações

Zonas Inundáveis




Incêndios Rurais

Infraestruturas Dedicadas à Proteção Civil

DIMENSÃO DA PRANCHA: 297x420mm  
 ESTE DESENHO É PROPRIEDADE DO DEPARTAMENTO DE PLANEAMENTO URBANÍSTICO DA CÂMARA MUNICIPAL DE ODIVELAS. O DISEÑO NÃO PODEMOS SER REPRODUZIDO, DIVULGADO OU CIRCULADO SEM A AUTORIZAÇÃO EXPRESSA DOS SEUS AUTORES, TODOS OS DIREITOS DE AUTORES.

 Limite da Unidade de Execução

**LIMITES ADMINISTRATIVOS DO MUNICÍPIO DE ODIVELAS (CAOP 2020, Data de Referência 05-02-2021)**

-  Limite do Concelho
-  Limite da Freguesia
-  Limite de Municípios Limitrofes



DGOU - Departamento de Gestão e Ordenamento Urbanístico  
 DPU - DIVISÃO DE PLANEAMENTO URBANÍSTICO  
**UNIDADE DE EXECUÇÃO CASAL DOS PASTORES  
 Pombais - Odivelas**  
 PLANO DIRETOR MUNICIPAL DE ODIVELAS (1.ª Alteração aprovada na 4.ª Sessão Extraordinária de 2024 da Assembleia Municipal de Odivelas de 06/06/2024)  
 EXTRATO DA PLANTA DE ORDENAMENTO - ÁREAS SUJEITAS A PREVENÇÃO DE RISCOS

COORDENADOR(A): Florinda Lixa, Arq.  
 TÉCNICOS(AS): Tânia Gonçalves, Engenheira; Gonçalo Pinheiro, Técnico Superior  
 Hugo Carvalho, Arquiteto

DATA: Março/2026  
 PROCESSO: 174/2020/DPU  
 DISTRIBUIÇÃO: -/-  
 ESCALA: 1:10 000  
 DESENHO Nº:

**08**