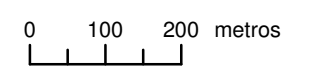


Mapa de Enquadramento





Legenda:

- Reserva Agrícola Nacional
- LIMITES ADMINISTRATIVOS DO MUNICÍPIO DE ODIVELAS (CAOP Julho 2014)**
- + - + - + Limite do Concelho
- + - + - + Limite da Freguesia
- Limite do Plano de Pormenor Quintas dos Cedros, Alvitte e Troca



Nota: "O PDM de Odivelas, elaborado no sistema de referência datum 73, foi transformado para ETRS89, com a precisão inerente as grelhas NTV2, disponibilizadas pela Direcção Geral do Território em http://www.dgterritorio.pt/cartografia_e_geodesia/geodesia/transformacao_de_coordenadas/grelhas_em_ntv2/"

Município de Odivelas

 DGOU - DPU	PDM de Odivelas Extrato da Planta de Condicionantes Reserva Agrícola Nacional <small>PDM: Aviso n.º 10014/2015, DR 2ª Série, n.º 171, 2 Set. de 2015</small>	Coordenação: Florinda Lixa, Arqta Técnico: Cristina Santos
	Freguesia União das Freguesias de Pontinha e Famões	Escala: 1:10.000 Data: Março de 2019
 Setor de Informação Geográfica	Sistema de coordenadas: PT-TM06/ETRS89; Projeção Cartográfica: Transversa de Mercator; Elipsóide Referência: GRS80; Precisão Posicional Nominal: <= 2m	Edoc n.º - Etapa Processo n.º Refª Desenho: 2141/2019 Substituí des n.º Substituído pelo des n.º