







### Mapa de Enquadramento



### Legenda

-  Limite do Plano de Pormenor Quintas dos Cedros, Alvito e Troca
-  Alvará de Loteamento 4/2001 (Imoretalho - Gestão de Imóveis S. A.) - 175 794 m<sup>2</sup>
-  Cadastro Geométrico da Propriedade Rústica - Estrema de Prédio (Prédio/Secção) - 83,328 ha
-  Linha de Água
-  Limite Administrativo *Fonte: CAOP 2016*



## Município de Odivelas



Área do Plano de Pormenor  
Quintas dos Cedros, Alvito e Troca

Coordenação: Florinda Lixa, Arq<sup>ta</sup>

Técnico: Cristina Santos

Escala: 1:10.000

Data: Março de 2019

Edoc n.º - Etapa  
Processo n.º

Ref<sup>o</sup> Desenho: 2133/2019

Substituí des n.º \_\_\_\_\_  
Substituído pelo des n.º \_\_\_\_\_

DGOU - DPU

União das Freguesias  
de  
Pontinha e Famões



Setor de Informação  
Geográfica

Base Cartográfica: Cartografia 1/10000 (2005)  
Sistema de Referência: ETRS89 - TM06  
Elipsóide de Referência: GRS80  
Sistemas de Coordenadas: Rectangulares com projecção de Gauss