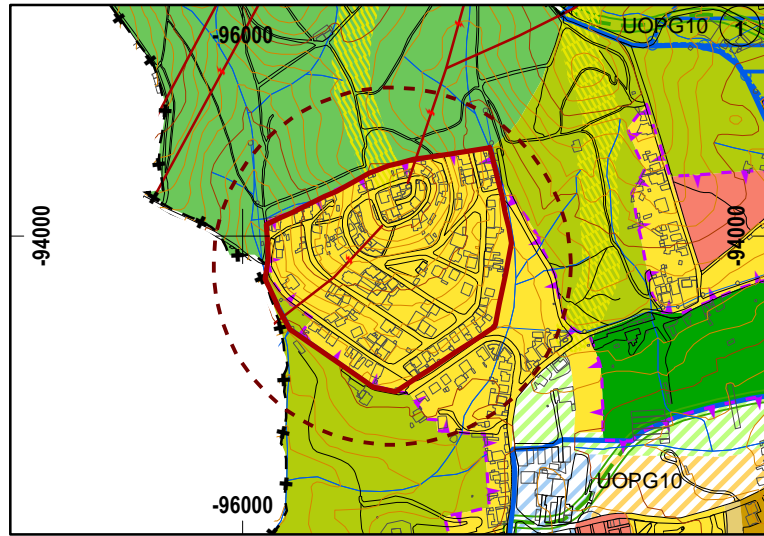


01| Usos de Solo



SOLO RURAL

Espaços Agrícolas ou Florestais

- Espaço Naturalizado Proteção ou Enquadramento
- Espaço Florestal de Produção
- Espaço Agropastoril

SOLO URBANO

Solo Urbanizável (sujeito prévia programação)

- Espaço Urbanizável Residencial - Nível 2
- Espaço Urbanizável Verde
- Espaço Urbanizável Atividades Económicas

Solo Urbanizado Consolidado

- Espaço Urbanizado Central - Nível 1
- Espaço Urbanizado Central - Nível 2
- Espaço Urbanizado Residencial - Nível 2
- Espaço Urbanizado de Uso Especial - Equipamentos

Perímetros Urbanos

- Solo Urbano

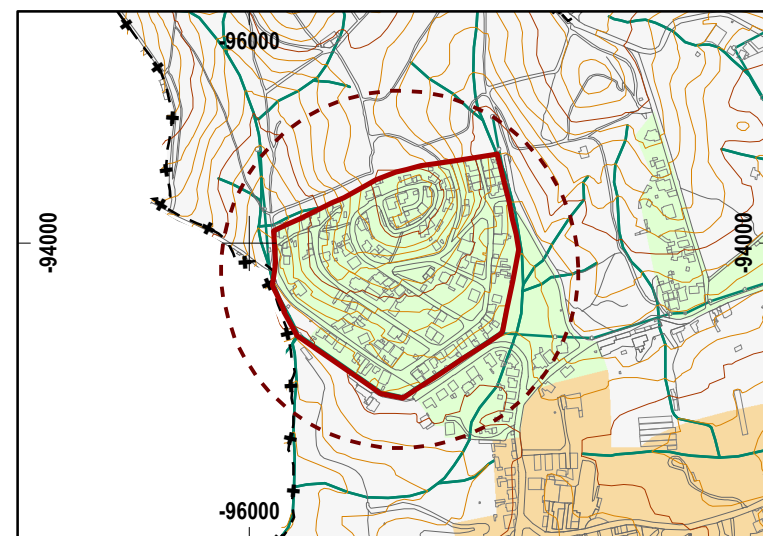
Áreas de Gestão Condicionada

- Áreas de Interesse Público (artº. 50)

Áreas de Uso Especial Complementar

- Corredores Arborizados em Solo Rural - com 50m de largura

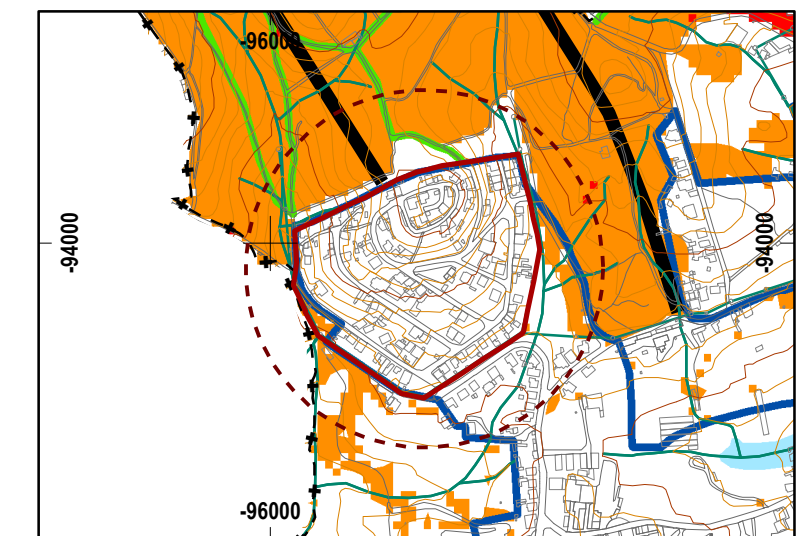
02| Classificação Zonal do Ruído



CLASSIFICAÇÃO DE ZONAS

- Zona Sensível
- Zona Mista
- Zona Indiferenciada

03| Área Sujeitas a Prevenção de Riscos



- Áreas Urbanas e Aglomerados Rurais
 - Falha Geológica
 - Zonas Ameaçadas pelas Cheias
 - Perigosidade de Incêndio - Muito Alta
 - Perigosidade de Incêndio - Alta
 - Rede Viária Florestal
- Zonas Inundáveis
Risco de Incêndio Florestal

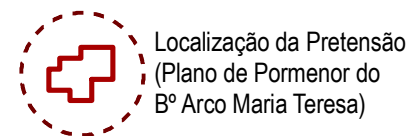
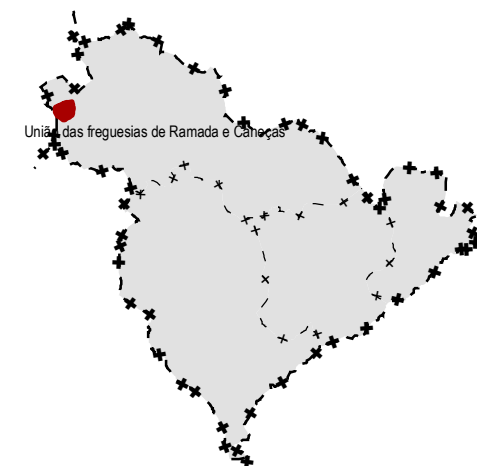
01| Usos de Solo

Áreas Especiais de Gestão

- Unidades Territoriais Homogêneas (UTH-1)
- Unidades Operativas de Planeamento e Gestão

Espaços Canais de Mobilidade

- Rede Rodoviária**
- Vias Distribuidoras Secundárias - Previstas / Requalificar



Localização da Pretensão
(Plano de Pormenor do Bº Arco Maria Teresa)

LIMITES ADMINISTRATIVOS DO MUNICÍPIO DE ODIVELAS (CAOP julho de 2014)

- Limite do Concelho
- Limite da Freguesia

Nota: "O PDM de Odivelas, elaborado no sistema de referência datum 73, foi transformado para ETRS89, com a precisão inerente as grelhas NTV2, disponibilizadas pela Direcção Geral do Território em http://www.dgterritorio.pt/cartografia_e_geodesia/geodesia/transformacao_de_coordenadas/grelhas_em_ntv2/"

Município
CÂMARA MUNICIPAL
Odivelas
DGOU | DPUPE | SPDMPEE

PLANO DIRETOR MUNICIPAL DE ODIVELAS

Planta de Ordenamento
EXTRATOS DO PDM ODIVELAS
ASSOCIAÇÃO PROPRIETÁRIOS DO Bº ARCO MARIA TERESA
PEDIDO DE JUNÇÃO DE ELEMENTOS
(Aviso n.º 10014/2015 - Diário da República, 2.ª Série, n.º 171 de 2 de Setembro de 2015)

Data:	fevereiro de 2016
Processo n.º:	264/DPU(PE)/PDM
Código:	018/2016/SPDM
Substitui desenho n.º:	/ / /SPDM
Escala:	1:10.000

01

Departamento de Gestão e Ordenamento Urbanístico
Divisão de Planeamento Urbanístico e de Projetos Estruturantes
Setor do Plano Diretor Municipal, Projetos Especiais e Energia

Proprietário: C. M. Odivelas; Prod.: Nivel - Serviços Topográficos, Lda.;
Data da informação: Abril 2005; Cartografia topográfica à escala 1:10.000;
Folhas n.º 416-2, 417-1, 417-3, 431-1;
Sistema de Projeção: Datum 73; Datum Alt. de Cascais;
Projeção Cartográfica: Hayford-Gauss; Origem das Coordenadas:
E=180,598m; N=-86,990m, do Ponto Central
Homologação: 12 de setembro de 2008, IGP;
Exatidão posicional: Plani. 1,5m; Alti. 1,8m; Exatidão temática: 95%

0 75 150 300 m

Sistema de coordenadas: PT-TM06/ETRS89; Projeção Cartográfica: Transversa de Mercator; Elipsóide Referência: GRS80
Reprodução em Suporte Analógico
Precisão Posicional Nominal: <= 2m