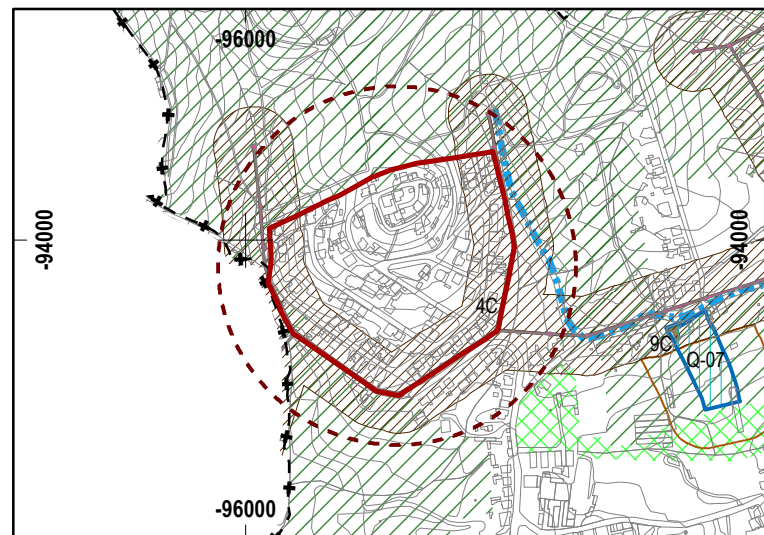
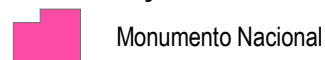


04| Património Cultural Arquitetónico



BENS CULTURAIS IMÓVEIS CLASSIFICADOS, EM VIAS DE CLASSIFICAÇÃO E ZONAS DE PROTEÇÃO



Monumento Nacional

PROTEÇÃO



Zona Geral de Proteção (ZGP)

BENS CULTURAIS IMÓVEIS INVENTARIADOS A SALVAGUARDAR

CONJUNTOS RESPECTIVAS ÁREAS DE PROTEÇÃO PERIFÉRICA



Quintas

SÍTIOS

PERCURSOS PEDESTRES CULTURAIS



Rota da Água

IMÓVEIS

OUTROS IMÓVEIS COM INTERESSE RELEVANTE



Outros imóveis com interesse relevante e respetivas áreas de proteção periférica

ESTRUTURA ECOLÓGICA MUNICIPAL PDM DE ODIVELAS

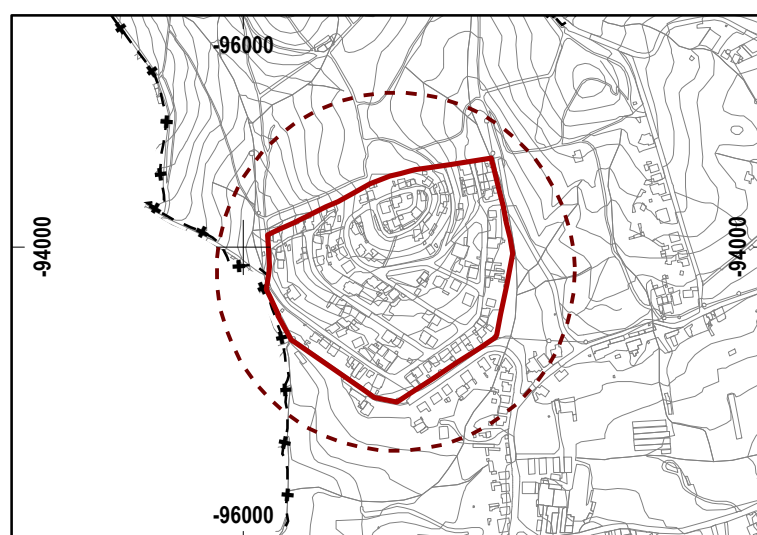


Solo Rural

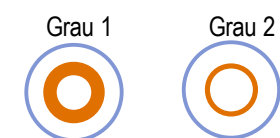


Solo Urbano

05| Património Cultural Arqueológico

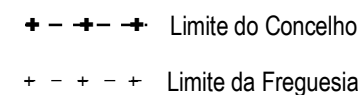


BENS CULTURAIS IMÓVEIS INVENTARIADOS A SALVAGUARDAR ARQUEOSSÍTIOS



Em Solo Rural: 100 metros
Em Solo Urbano: 50 metros

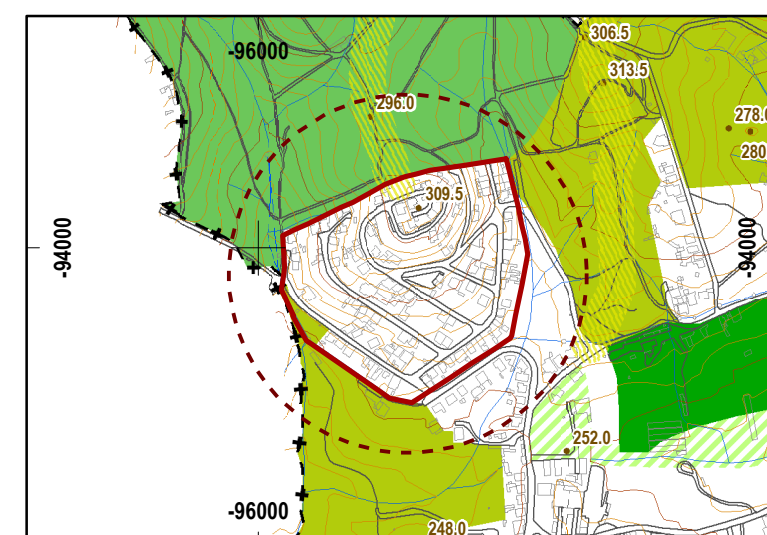
LIMITES ADMINISTRATIVOS DO MUNICÍPIO DE ODIVELAS (CAOP julho de 2014)



Localização da Pretensão (Plano de Pormenor do Bº Arco Maria Teresa)



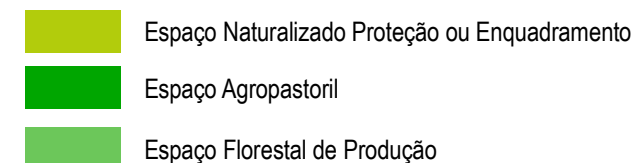
06| Estrutura Ecológica Municipal



PLANTA DE ORDENAMENTO - USOS DO SOLO

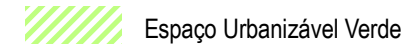
SOLO RURAL

ESPAÇOS AGRÍCOLAS OU FLORESTAIS



SOLO URBANO

SOLO URBANIZÁVEL (SUJEITO PRÉVIA PROGRAMAÇÃO)



Espaço Urbanizável Verde

Nota: "O PDM de Odivelas, elaborado no sistema de referência datum 73, foi transformado para ETRS89, com a precisão inerente as grelhas NTV2, disponibilizadas pela Direcção Geral do Território em http://www.dgterritorio.pt/cartografia_e_geodesia/geodesia/transformacao_de_coordenadas/grelhas_em_ntv2/"



PLANO DIRETOR MUNICIPAL DE ODIVELAS

Planta de Ordenamento EXTRATOS DO PDM ODIVELAS ASSOCIAÇÃO PROPRIETÁRIOS DO Bº ARCO MARIA TERESA PEDIDO DE JUNÇÃO DE ELEMENTOS

(Aviso n.º 10014/2015 - Diário da República, 2.ª Série, n.º 171 de 2 de Setembro de 2015)

Proprietário: C. M. Odivelas; Prod.: Nivel - Serviços Topográficos, Lda.;
Data da informação: Abril 2005; Cartografia topográfica à escala 1:10.000;
Folhas n.º 416-2, 417-1, 417-3, 431-1;
Sistema de Projeção: Datum 73; Datum Alt. de Cascais;
Projeção Cartográfica: Hayford-Gauss; Origem das Coordenadas:
E=180,598m; N=-86,990m, do Ponto Central
Homologação: 12 de setembro de 2008, IGP;
Exatidão posicional: Plani. 1,5m; Alti. 1,8m; Exatidão temática: 95%

Data:	fevereiro de 2016
Processo n.º:	264/DPU(PE)/PDM
Código:	0192016/SPDM
Substitui desenho n.º:	/ / /SPDM
Escala:	1:10.000



Sistema de coordenadas: PT-TM06/ETRS89; Projeção Cartográfica: Transversa de Mercator; Elipsóide Referência: GRS80; Reprodução em Suporte Analógico; Precisão Posicional Nominal: <= 2m

Departamento de Gestão e Ordenamento Urbanístico
Divisão de Planeamento Urbanístico e de Projetos Estruturantes
Setor do Plano Diretor Municipal, Projetos Especiais e Energia

02