





Pontinha

Nº do processo - 12.976 / U
Requerentes - Diamantino Marques e Outros

Área do terreno a ceder à Câmara para utilização pública

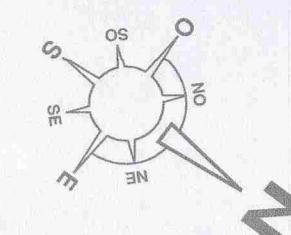
-  Praceta da parcela B - 200 m²
-  Praceta e arruamento da parcela A - 700 m²
-  Arruamento projetado da parcela A - 346,5 m²
-  Arruamento projetado da parcela B - 200,5 m²

Confrontações

- Norte (Parcelas A e B) - Arruamento aprovado pela C. M. Loures
- Sul Parcela A - Maria de Lourdes D. Correia Fernandes e outros
Parcela B - Estrada de Odivelas Pontinha e José dos Santos
- Nasc. Parcela A - Diamantino Marques e outros
Parcela B - Eng^a Paula Pinheiro e Comp. de Seguros a Mundial
- Poente Parcela A - Fábrica de Borracha "Piral"
Parcela B - Maria de Lourdes Dias Correia Fernandes e outros

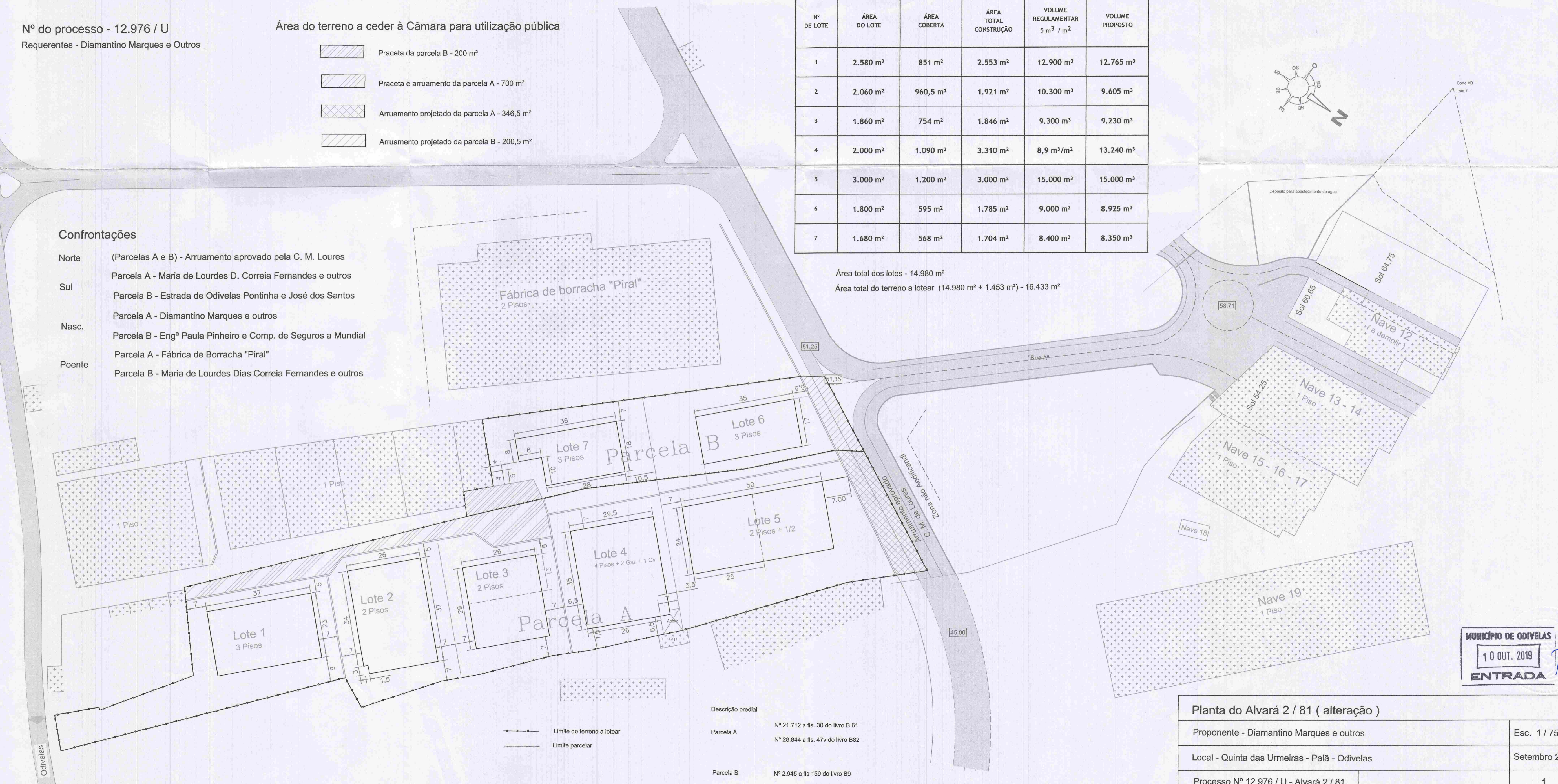
Nº DE LOTE	ÁREA DO LOTE	ÁREA COBERTA	ÁREA TOTAL CONSTRUÇÃO	VOLUME REGULAMENTAR 5 m ³ / m ²	VOLUME PROPOSTO
1	2.580 m ²	851 m ²	2.553 m ²	12.900 m ³	12.765 m ³
2	2.060 m ²	960,5 m ²	1.921 m ²	10.300 m ³	9.605 m ³
3	1.860 m ²	754 m ²	1.846 m ²	9.300 m ³	9.230 m ³
4	2.000 m ²	1.090 m ²	3.310 m ²	8,9 m ³ /m ²	13.240 m ³
5	3.000 m ²	1.200 m ²	3.000 m ²	15.000 m ³	15.000 m ³
6	1.800 m ²	595 m ²	1.785 m ²	9.000 m ³	8.925 m ³
7	1.680 m ²	568 m ²	1.704 m ²	8.400 m ³	8.350 m ³



Área total dos lotes - 14.980 m²
Área total do terreno a lotear (14.980 m² + 1.453 m²) - 16.433 m²



E.M 576

Odivelas



-  Limite do terreno a lotear
-  Limite parcelar

Descrição predial

Parcela A Nº 21.712 a fls. 30 do livro B 61
Nº 28.844 a fls. 47v do livro B82

Parcela B Nº 2.945 a fls 159 do livro B9

MUNICÍPIO DE ODIVELAS
1 0 OUT. 2019
ENTRADA

Planta do Alvará 2 / 81 (alteração)		
Proponente - Diamantino Marques e outros	Esc. 1 / 750	
Local - Quinta das Urmeiras - Paiã - Odivelas	Setembro 2019	
Processo Nº 12.976 / U - Alvará 2 / 81	1	