

MAPA DE OCUPAÇÃO

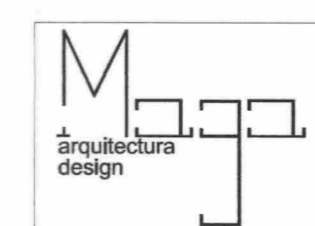

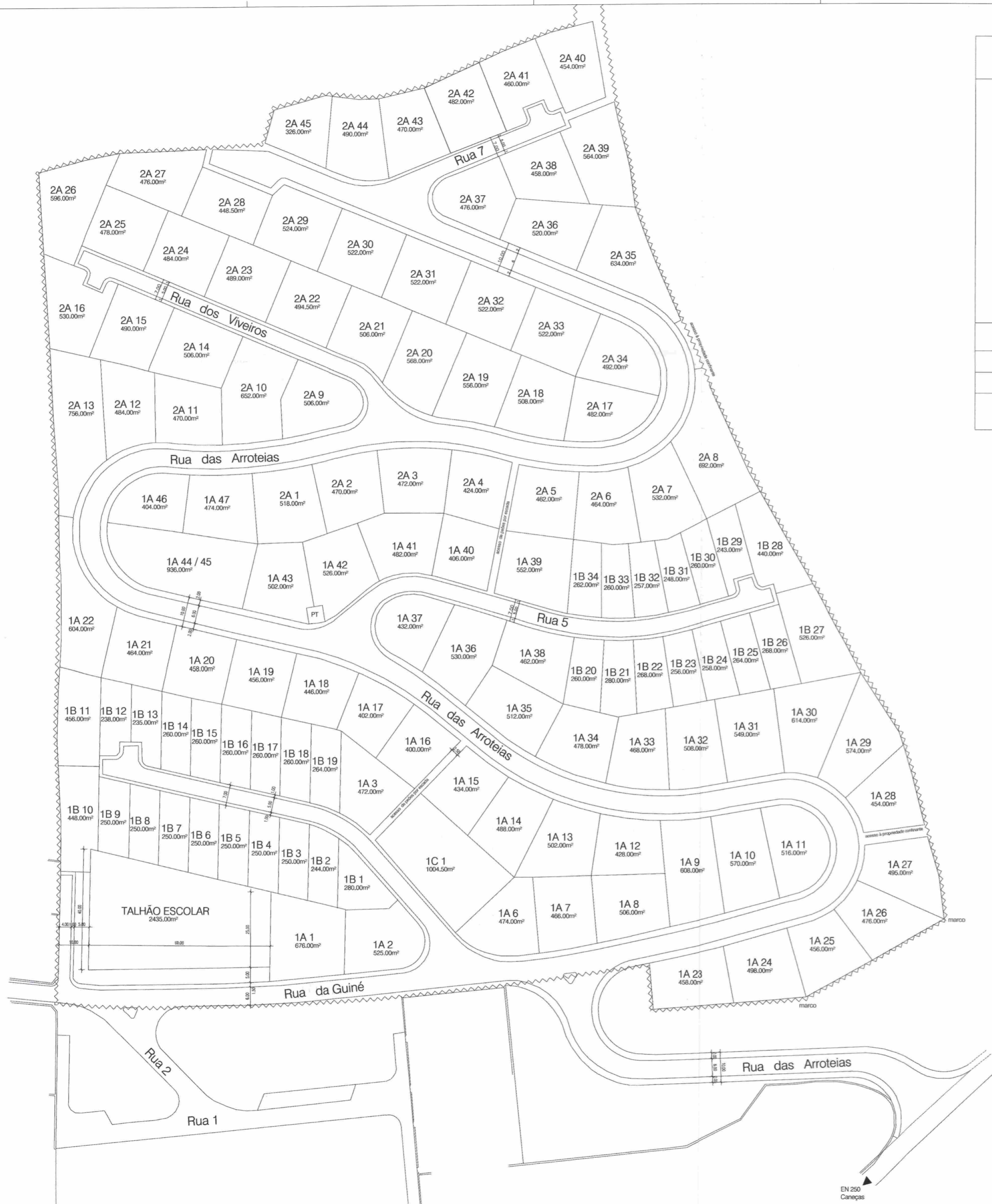
	nº de lotes	quantidade de lotes	área total dos lotes de terreno (m²)	ocupação não incluindo (anexos, cave ou sótão) não habitáveis		número de pisos habitáveis	área total coberta (m²)	área total de pavimentos (m²)
				porcentagem	índice			
MORADIAS ISOLADAS UNIFAMILIARES	1A1 a 1A13 1A15 a 1A18 1A20 1A22 a 1A25 1A27 a 1A32 1A34 a 1A42 1A46 a 1A47 2A1 a 2A15 2A17 a 2A32 2A34 a 2A41 2A44 a 2A45	78	39 299.00	20%	0.35	2	7 859.80	13 754.65
	1A 14	1	488.00	33%	0.50	2	161.04	244.00
	1A 19	1	456.00	31%	0.58	2	140.00	266.00
	1A 21	1	464.00	26%	0.66	2+CAVE	118.45	308.00
	1A 26	1	476.00	25%	0.50	2	120.00	240.00
	1A 33	1	468.00	33%	0.56	2	157.00	262.00
	1A 43	1	502.00	28%	0.52	2	140.56	261.04
	2A 16	1	530.00	30%	0.49	2	159.00	260.00
	2A 33	1	522.00	19%	0.38	2	99.00	198.00
	2A 42	1	482.00	32%	0.56	2	154.24	269.92
	2A 43	1	470.00	30%	0.55	2	140.00	260.00
MORADIAS ISOLADAS BIFAMILIARES	1C 1	1	1004.50	20%	0.35	2	200.90	351.57
MORADIAS EM BANDA CONTÍNUAS	1B 1 A 1B 34	34	9 565.00	30%	0.45	2	2 869.50	4 304.25
ACTIVIDADES ECONÓMICAS	1A 44 / 45	1	936.00	30%	0.40	2	281.70	375.60
TOTAIS		124	55 662.50				12 601.19	21 355.03

MAPA DE CEDÊNCIAS

DESTINO	1ª FASE (m²)	2ª FASE (m²)	PARCEIAS (m²)	TOTAIS (m²)
ÁREA DAS PROPRIEDADES	40 000.00	32 692.00		72 692.00
TERRENO A CEDER À CM LULARES PARA ARRILAMENTOS E ESPAÇOS LIVRES	4 854.50	9 570.00	14 424.50	17 029.50
TERRENO A CEDER PARA O DEPÓSITO DE ÁGUA E SEU ACESSO		170.00	170.00	
TERRENO A CEDER PARA TALHÃO ESCOLAR	2 435.00		2 435.00	
TERRENO QUE FICA NA POSSO DA COOPERATIVA	32 710.50	22 952.00	55 662.50	55 662.50

~~~~~ LIMITE DA PROPRIEDADE 1ª FASE E 2ª FASE COM A ÁREA DE 72 692.00m²

XX XX NÚMERO DE LOTE E RESPECTIVA ÁREA  
XXX.XXm²



|                   |                                                                      |                     |
|-------------------|----------------------------------------------------------------------|---------------------|
| requerente        | José Pedro Moreira Rodrigues                                         |                     |
| projecto          | Arquitectura                                                         | fase PROPOSTA FINAL |
| autor do projecto | Pedro Daniel M. Martins (o.a. 18106)                                 |                     |
| local             | Bairro dos CTT, Rua das Arroteias, lote 1A 14                        |                     |
| designação        | Alteração do Alvará Loteamento 11/93 - Bairro dos CTT Plania Síntese |                     |

|        |             |
|--------|-------------|
| escala | 1:1000      |
| data   | Agosto 2022 |
| folha  | AA 01       |
| visto  |             |

Rua Bernardino Ribeiro nº42/A  
2675-229 Odives  
tel +351 91 847 0222  
pedrodmaga@gmail.com

TODAS AS DIMENSÕES CONSTANTES DESTA DESENHO DEVERÃO SER DEVIDAMENTE VERIFICADAS EM OBRA.  
ESTE DESENHO É PROPRIEDADE INTELECTUAL DO AUTOR, TITULAR DOS DIREITOS MORIAIS E PATRIMONIAIS DO PROJECTO DE QUE É PARTE. AO ABRIGO DO DEPOSITO NA ALÍNEA b) DO Nº 1º DO ART. 1º E DO Nº 1º DO ART. 1º DO CÓDIGO DO DIREITO DE AUTOR E DOS DIREITOS CONEXOS, NÃO PODENDO SER REPRODUZIDO OU USADO PARA QUALQUER PROPÓSITO A NÃO SER O AQUI INDICADO, SEM PRÉVIA AUTORIZAÇÃO ESCRITA.